















**Signaturforklaring**

-  Genoprettet hydrologiareal
-  Proplukning eller stemværk
-  Punktlukning af grøft
-  Vandretning som pil
-  Fortidsminde
-  Jorddige
-  Bilag IV Art
-  Natura 2000 Habitattype
-  § 3 areal
-  Mose
-  Nåleskov
-  Slette - egn
-  Løvskov
-  Sø

*Pogonatum aloides*

t tørvemose

